

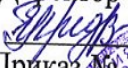


Муниципальное общеобразовательное учреждение города Кургана  
«Средняя общеобразовательная школа № 48»

Согласовано:  
зам. директора по УВР  
Н.А.Егорова  
  
31.08.2020

Согласовано:  
Методический совет  
Протокол № 1  
от 01.09.2020  
Председатель МС  
  
Н.А.Егорова

УТВЕРЖДАЮ:  
Директор школы  
 Е.В.Прудина  
Приказ № 179 от 01.09.2020



**РАБОЧАЯ ПРОГРАММА**  
по предмету  
**«География»**  
**(базовый уровень)**

10-11 класс

Курган, 2020

## ПОЯСНИТЕЛЬНАЯ ЗАПИСКА

### **Нормативные документы, на основе которых составлена рабочая программа**

Рабочая программа по географии (базовый уровень) для 10–11 классов разработана в соответствии с *нормативными документами* и *методическими материалами*:

1. Приказом Министерства образования и науки РФ от 17 мая 2012 г. N413 «Об утверждении федерального государственного образовательного стандарта среднего общего образования» (с изменениями и дополнениями).

2. Примерной основной образовательной программы среднего общего образования (одобрена решением федерального учебно-методического объединения по общему образованию, протокол от 28 июня 2016 г. № 2/16-з).

3. Основной образовательной программы среднего общего образования МБОУ «СОШ №48».

4. Авторской учебной программы по географии для 10-11 классов (базовый уровень) Максаковского В.П. (География. Сборник примерных рабочих программ. Предметные линии «Полярная звезда». 5—11 классы. В. П. Максаковского. 10-11 классы. Базовый уровень: учеб. пособие для общеобразоват. организаций / [А. И. Алексеев и др.]. - 2-е изд., перераб. - М.: Просвещение, 2020. - 189 с. (Максаковский В. П. География. Методические рекомендации. 10-11 классы. – М.: 2020).

### **Учебно-методический комплекс**

1. Максаковский В. П. География.10-11 классы:: учеб. пособие для общеобразоват. Организаций: базовый уровень / В. П. Максаковский. - 28-е изд. - М.: Просвещение, 2020. - 416 с.

### **Общие цели изучения учебного предмета**

#### **Общая характеристика курса географии**

В системе образования география как учебный предмет занимает важное место в формировании общей картины мира, географической грамотности, необходимой для повседневной жизни, навыков безопасного для человека и окружающей его среды образа жизни, а также в воспитании экологической культуры, формирования собственной позиции по отношению к географической информации, получаемой из СМИ и других источников. География формирует географическое мышление – целостное восприятие всего спектра природных, экономических, социальных реалий.

Изучение предмета «География» в части формирования у обучающихся научного мировоззрения, освоения общенаучных методов познания, а также практического применения научных знаний основано на межпредметных связях с предметами областей общественных, естественных, математических и гуманитарных наук.

Изучение географии на базовом уровне ориентировано на обеспечение общеобразовательной и общекультурной подготовки выпускников, в том числе на формирование целостного восприятия мира.

Изучение географии в старшей школе на базовом уровне направлено на достижение следующих **целей**:

сформировать у обучающихся целостное представление о состоянии современного общества, о сложности взаимосвязей природы и хозяйствующего на Земле человечества;

развить пространственно-географическое мышление;

воспитать уважение к культурам других народов и стран;

сформировать представление о географических особенностях природы, населения и хозяйства разных территорий;

научить применять географические знания для оценки и объяснения разнообразных процессов и явлений, происходящих в мире;

воспитать экологическую культуру, бережное и рациональное отношение к окружающей среде.

### **Место курса географии в учебном плане**

На изучение географии в 10 и 11 классах отводится на базовом уровне 1 ч в неделю (всего за два года обучения 70 ч)

Курс географии ориентируется прежде всего на формирование общей культуры и мировоззрения школьников, а также решение воспитательных и развивающих задач общего образования, задач социализации личности.

По содержанию предлагаемый курс географии сочетает в себе элементы общей географии и комплексного географического страноведения.

Он завершает формирование у учащихся представлений о географической картине мира, которые опираются на понимание географических взаимосвязей общества и природы, воспроизводства и размещения населения, мирового хозяйства и географического разделения труда, раскрытие географических аспектов глобальных и региональных явлений и процессов разных территорий.

## **ПЛАНИРУЕМЫЕ РЕЗУЛЬТАТЫ ОСВОЕНИЯ УЧЕБНОГО ПРЕДМЕТА**

### **Личностные результаты**

**Личностные результаты в сфере отношений обучающихся к себе, к своему здоровью, к познанию себя:**

ориентация обучающихся на достижение личного счастья, реализацию позитивных жизненных перспектив, инициативность, креативность, готовность и способность к личностному самоопределению, способность ставить цели и строить жизненные планы;

готовность и способность обеспечить себе и своим близким достойную жизнь в процессе самостоятельной, творческой и ответственной деятельности;

готовность и способность обучающихся к отстаиванию личного достоинства, собственного мнения, готовность и способность вырабатывать собственную позицию по отношению к общественно-политическим событиям прошлого и настоящего на основе осознания и осмысления истории, духовных ценностей и достижений нашей страны;

готовность и способность обучающихся к саморазвитию и самовоспитанию в соответствии с общечеловеческими ценностями и идеалами гражданского общества, потребность в физическом самосовершенствовании, занятиях спортивно-оздоровительной деятельностью;

принятие и реализация ценностей здорового и безопасного образа жизни, бережное, ответственное и компетентное отношение к собственному физическому и психологическому здоровью;

неприятие вредных привычек: курения, употребления алкоголя, наркотиков.

**Личностные результаты в сфере отношений обучающихся к России как к Родине (Отечеству):**

русская идентичность, способность к осознанию российской идентичности в поликультурном социуме, чувство причастности к историко-культурной общности русского народа и судьбе России, патриотизм, готовность к служению Отечеству, его защите;

уважение к своему народу, чувство ответственности перед Родиной, гордости за свой край, свою Родину, прошлое и настоящее многонационального народа России, уважение к государственным символам (герб, флаг, гимн);

формирование уважения к русскому языку как государственному языку Российской Федерации, являющемуся основой российской идентичности и главным фактором национального самоопределения;

воспитание уважения к культуре, языкам, традициям и обычаям народов, проживающих в Российской Федерации.

**Личностные результаты в сфере отношений обучающихся к закону, государству и к гражданскому обществу:**

гражданственность, гражданская позиция активного и ответственного члена русского общества, осознающего свои конституционные права и обязанности, уважающего закон и правопорядок, осознанно принимающего традиционные национальные и общечеловеческие гуманистические и демократические ценности, готового к участию в общественной жизни;

признание неотчуждаемости основных прав и свобод человека, которые принадлежат каждому от рождения, готовность к осуществлению собственных прав и свобод без нарушения прав и свобод других лиц, готовность отстаивать собственные права и свободы человека и гражданина согласно общепризнанным принципам и нормам международного права и в соответствии с Конституцией Российской Федерации, правовая и политическая грамотность;

мировоззрение, соответствующее современному уровню развития науки и общественной практики, основанное на диалоге культур, а также различных форм общественного сознания, осознание своего места в поликультурном мире;

интериоризация ценностей демократии и социальной солидарности, готовность к договорному регулированию отношений в группе или социальной организации;

готовность обучающихся к конструктивному участию в принятии решений, затрагивающих их права и интересы, в том числе в различных формах общественной самоорганизации, самоуправления, общественно значимой деятельности;

приверженность идеям интернационализма, дружбы, равенства, взаимопомощи народов; воспитание уважительного отношения к национальному достоинству людей, их чувствам, религиозным убеждениям;

готовность обучающихся противостоять идеологии экстремизма, национализма, ксенофобии; коррупции; дискриминации по социальным, религиозным, расовым, национальным признакам и другим негативным социальным явлениям.

### **Личностные результаты в сфере отношений обучающихся с окружающими людьми:**

нравственное сознание и поведение на основе усвоения общечеловеческих ценностей, толерантного сознания и поведения в поликультурном мире, готовности и способности вести диалог с другими людьми, достигать в нем взаимопонимания, находить общие цели и сотрудничать для их достижения;

принятие гуманистических ценностей, осознанное, уважительное и доброжелательное отношение к другому человеку, его мнению, мировоззрению;

способность к сопереживанию и формирование позитивного отношения к людям, в том числе к лицам с ограниченными возможностями здоровья и инвалидам; бережное, ответственное и компетентное отношение к физическому и психологическому здоровью других людей, умение оказывать первую помощь;

формирование выраженной в поведении нравственной позиции, в том числе способности к сознательному выбору добра, нравственного сознания и поведения на основе усвоения общечеловеческих ценностей и нравственных чувств (чести, долга, справедливости, милосердия и дружелюбия);

развитие компетенций сотрудничества со сверстниками, детьми младшего возраста, взрослыми в образовательной, общественно полезной, учебно-исследовательской, проектной и других видах деятельности.

### **Личностные результаты в сфере отношений обучающихся к окружающему миру, живой природе, художественной культуре:**

мировоззрение, соответствующее современному уровню развития науки, значимости науки, готовность к научно-техническому творчеству, владение достоверной информацией о передовых достижениях и открытиях мировой и отечественной науки, заинтересованность в научных знаниях об устройстве мира и общества;

готовность и способность к образованию, в том числе самообразованию, на протяжении всей жизни; сознательное отношение к непрерывному образованию как условию успешной профессиональной и общественной деятельности;

экологическая культура, бережное отношения к родной земле, природным богатствам России и мира; понимание влияния социально-экономических процессов на состояние природной и социальной среды, ответственность за состояние природных ресурсов; умения и навыки разумного природопользования, нетерпимое отношение к действиям, приносящим вред экологии; приобретение опыта эколого-направленной деятельности;

эстетическое отношения к миру, готовность к эстетическому обустройству собственного быта.

#### **Личностные результаты в сфере отношений обучающихся к семье и родителям, в том числе подготовка к семейной жизни:**

ответственное отношение к созданию семьи на основе осознанного принятия ценностей семейной жизни;

положительный образ семьи, родительства (отцовства и материнства), интериоризация традиционных семейных ценностей.

#### **Личностные результаты в сфере отношения обучающихся к труду, в сфере социально-экономических отношений:**

уважение ко всем формам собственности, готовность к защите своей собственности,

осознанный выбор будущей профессии как путь и способ реализации собственных жизненных планов;

готовность обучающихся к трудовой профессиональной деятельности как к возможности участия в решении личных, общественных, государственных, общенациональных проблем;

потребность трудиться, уважение к труду и людям труда, трудовым достижениям, добросовестное, ответственное и творческое отношение к разным видам трудовой деятельности;

готовность к самообслуживанию, включая обучение и выполнение домашних обязанностей.

#### **Личностные результаты в сфере физического, психологического, социального и академического благополучия обучающихся:**

физическое, эмоционально-психологическое, социальное благополучие обучающихся в жизни образовательной организации, ощущение детьми безопасности и психологического комфорта, информационной безопасности.

## **Метапредметные результаты**

Метапредметные результаты освоения основной образовательной программы представлены тремя группами универсальных учебных действий (УУД).

### **Регулятивные универсальные учебные действия**

#### **Выпускник научится:**

самостоятельно определять цели, задавать параметры и критерии, по которым можно определить, что цель достигнута;

оценивать возможные последствия достижения поставленной цели в деятельности, собственной жизни и жизни окружающих людей, основываясь на соображениях этики и морали;

ставить и формулировать собственные задачи в образовательной деятельности и жизненных ситуациях;

оценивать ресурсы, в том числе время и другие нематериальные ресурсы, необходимые для достижения поставленной цели;

выбирать путь достижения цели, планировать решение поставленных задач, оптимизируя материальные и нематериальные затраты;

организовывать эффективный поиск ресурсов, необходимых для достижения поставленной цели;

сопоставлять полученный результат деятельности с поставленной заранее целью.

### **Познавательные универсальные учебные действия**

#### **Выпускник научится:**

искать и находить обобщенные способы решения задач, в том числе, осуществлять развернутый информационный поиск и ставить на его основе новые (учебные и познавательные) задачи;

критически оценивать и интерпретировать информацию с разных позиций, распознавать и фиксировать противоречия в информационных источниках;

использовать различные модельно-схематические средства для представления существенных связей и отношений, а также противоречий, выявленных в информационных источниках;

находить и приводить критические аргументы в отношении действий и суждений другого; спокойно и разумно относиться к критическим замечаниям в отношении собственного суждения, рассматривать их как ресурс собственного развития;

выходить за рамки учебного предмета и осуществлять целенаправленный поиск возможностей для широкого переноса средств и способов действия;

выстраивать индивидуальную образовательную траекторию, учитывая ограничения со стороны других участников и ресурсные ограничения;

менять и удерживать разные позиции в познавательной деятельности.

### **Коммуникативные универсальные учебные действия**

#### **Выпускник научится:**

осуществлять деловую коммуникацию как со сверстниками, так и со взрослыми (как внутри образовательной организации, так и за ее пределами), подбирать партнеров для деловой коммуникации исходя из соображений результативности взаимодействия, а не личных симпатий;

при осуществлении групповой работы быть как руководителем, так и членом команды в разных ролях (генератор идей, критик, исполнитель, выступающий, эксперт и т.д.);

координировать и выполнять работу в условиях реального, виртуального и комбинированного взаимодействия;

развернуто, логично и точно излагать свою точку зрения с использованием адекватных (устных и письменных) языковых средств;

распознавать конфликтогенные ситуации и предотвращать конфликты до их активной фазы, выстраивать деловую и образовательную коммуникацию, избегая личностных оценочных суждений.

### **Предметные результаты:**

**В результате изучения учебного предмета «География» на уровне среднего общего образования:**

#### **Выпускник на базовом уровне научится:**

понимать значение географии как науки и объяснять ее роль в решении проблем человечества;

определять количественные и качественные характеристики географических объектов, процессов, явлений с помощью измерений, наблюдений, исследований;

составлять таблицы, картосхемы, диаграммы, простейшие карты, модели, отражающие географические закономерности различных явлений и процессов, их территориальные взаимодействия;

сопоставлять и анализировать географические карты различной тематики для выявления закономерностей социально-экономических, природных и геоэкологических процессов и явлений;

сравнивать географические объекты между собой по заданным критериям;

выявлять закономерности и тенденции развития социально-экономических и экологических процессов и явлений на основе картографических и статистических источников информации;

раскрывать причинно-следственные связи природно-хозяйственных явлений и процессов;

выделять и объяснять существенные признаки географических объектов и явлений;

выявлять и объяснять географические аспекты различных текущих событий и ситуаций;

описывать изменения геосистем в результате природных и антропогенных воздействий;

решать задачи по определению состояния окружающей среды, ее пригодности для жизни человека;



оценивать демографическую ситуацию, процессы урбанизации, миграции в странах и регионах мира;

объяснять состав, структуру и закономерности размещения населения мира, регионов, стран и их частей;

характеризовать географию рынка труда;

рассчитывать численность населения с учетом естественного движения и миграции населения стран, регионов мира;

анализировать факторы и объяснять закономерности размещения отраслей хозяйства отдельных стран и регионов мира;

характеризовать отраслевую структуру хозяйства отдельных стран и регионов мира;

приводить примеры, объясняющие географическое разделение труда;

определять принадлежность стран к одному из уровней экономического развития, используя показатель внутреннего валового продукта;

оценивать ресурсообеспеченность стран и регионов при помощи различных источников информации в современных условиях функционирования экономики;

оценивать место отдельных стран и регионов в мировом хозяйстве;

оценивать роль России в мировом хозяйстве, системе международных финансово-экономических и политических отношений;

объяснять влияние глобальных проблем человечества на жизнь населения и развитие мирового хозяйства.

**Выпускник на базовом уровне получит возможность научиться:**

*характеризовать процессы, происходящие в географической среде; сравнивать процессы между собой, делать выводы на основе сравнения;*

*переводить один вид информации в другой посредством анализа статистических данных, чтения географических карт, работы с графиками и диаграммами;*

*составлять географические описания населения, хозяйства и экологической обстановки отдельных стран и регионов мира;*

*делать прогнозы развития географических систем и комплексов в результате изменения их компонентов;*

*выделять наиболее важные экологические, социально-экономические проблемы;*

*давать научное объяснение процессам, явлениям, закономерностям, протекающим в географической оболочке;*

*понимать и характеризовать причины возникновения процессов и явлений, влияющих на безопасность окружающей среды;*

*оценивать характер взаимодействия деятельности человека и компонентов природы в разных географических условиях с точки зрения концепции устойчивого развития;*

*раскрывать сущность интеграционных процессов в мировом сообществе;*

*прогнозировать и оценивать изменения политической карты мира под влиянием международных отношений;*

*оценивать социально-экономические последствия изменения современной политической карты мира;*

*оценивать геополитические риски, вызванные социально-экономическими и геоэкологическими процессами, происходящими в мире;*

*оценивать изменение отраслевой структуры отдельных стран и регионов мира;*

*оценивать влияние отдельных стран и регионов на мировое хозяйство;*

*анализировать региональную политику отдельных стран и регионов;*

*анализировать основные направления международных исследований малоизученных территорий;*

*выявлять особенности современного геополитического и геоэкономического положения России, ее роль в международном географическом разделении труда;*

*понимать принципы выделения и устанавливая соотношения между государственной территорией и исключительной экономической зоной России;*

*давать оценку международной деятельности, направленной на решение глобальных проблем человечества.*

## **СОДЕРЖАНИЕ УЧЕБНОГО ПРЕДМЕТА**

**10 класс – 34 часа**

### **Человек и окружающая среда**

Окружающая среда как геосистема. Важнейшие явления и процессы в окружающей среде. Представление о ноосфере.

Взаимодействие человека и природы. Природные ресурсы и их виды. Закономерности размещения природных ресурсов. Ресурсообеспеченность. Рациональное и нерациональное природопользование.

Геоэкология. Техногенные и иные изменения окружающей среды. Пути решения экологических проблем. Особо охраняемые природные территории и объекты Всемирного природного и культурного наследия.

#### *Практические работы*

Оценка ресурсообеспеченности страны (региона, человечества) основными видами ресурсов.

Анализ геоэкологической ситуации в отдельных странах и регионах мира.

### **Территориальная организация мирового сообщества**

Мировое сообщество – общая картина мира. Современная политическая карта и ее изменения. Разнообразие стран мира. *Геополитика. «Горячие точки» на карте мира.*

#### *Практические работы*

Классификация стран мира на основе анализа политической и экономической карты мира.

**Население мира.** Численность, воспроизводство, динамика населения. Демографическая политика. Размещение и плотность населения. Состав и структура населения (половозрастной, этнический, религиозный состав, городское и сельское население). *Основные очаги этнических и конфессиональных конфликтов.* География рынка труда и занятости. Миграция населения. Закономерности расселения населения. Урбанизация.

*Практические работы*

Прогнозирование изменения численности населения мира и отдельных регионов.

Определение состава и структуры населения на основе статистических данных.

Оценка эффективности демографической политики отдельных стран мира (Россия, Китай, Индия, Германия, США) на основе статистических данных.

Выявление и характеристика основных направлений миграции населения.

**Мировое хозяйство.** Географическое разделение труда. Отраслевая и территориальная структура мирового хозяйства. *Изменение отраслевой структуры.* География основных отраслей производственной и непроизводственной сфер. *Развитие сферы услуг.* Международные отношения. Географические аспекты глобализации.

*Практические работы*

Определение международной специализации крупнейших стран и регионов мира.

Выявление причин неравномерности хозяйственного освоения различных территорий.

Составление экономико-географической характеристики одной из отраслей промышленности.

**11класс- 34 часа.**

### **Региональная география и страноведение**

Комплексная географическая характеристика стран и регионов мира. Особенности экономико-географического положения, природно-ресурсного потенциала, населения, хозяйства, культуры, современных проблем развития крупных регионов и стран Европы, Азии, Северной и Южной Америки, Австралии и Африки. Перспективы освоения и развития Арктики и Антарктики. Международная специализация крупнейших стран и регионов мира. *Ведущие страны-экспортеры основных видов продукции.*

Роль отдельных стран и регионов в системе мирового хозяйства. *Региональная политика.* Интеграция регионов в единое мировое сообщество. Международные организации (региональные, политические и отраслевые союзы).

*Практические работы*

Характеристика экономико-географического положения страны.

Характеристика природно-ресурсного потенциала страны.

Определение международной специализации крупнейших стран и регионов мира.

Анализ международных экономических связей страны.

### **Россия на политической карте мира и в мировом хозяйстве.**

География экономических, политических, культурных и научных связей России со странами мира. Особенности и проблемы интеграции России в мировое сообщество. Географические аспекты решения внешнеэкономических и внешнеполитических задач развития России.

#### *Практические работы*

Анализ и объяснение особенностей современного геополитического и геоэкономического положения России.

Определение основных направлений внешних экономических, политических, культурных и научных связей России с наиболее развитыми странами мира.

### **Роль географии в решении глобальных проблем человечества**

Географическая наука и географическое мышление. Карта – язык географии. Географические аспекты глобальных проблем человечества. Роль географии в решении глобальных проблем современности. Международное сотрудничество как инструмент решения глобальных проблем.

#### *Практические работы*

Выявление на основе различных источников информации приоритетных глобальных проблем человечества. Аргументация представленной точки зрения.

Анализ международного сотрудничества по решению глобальных проблем человечества.

Представление географической информации в виде таблиц, схем, графиков, диаграмм, картосхем.

### **Календарно-тематическое планирование. 10 кл.**

<b>№</b>	<b>Тема раздела, урока</b>	<b>Кол-во</b>
	<b>Раздел 1. Человек и окружающая среда. 8ч</b>	1
1.	Окружающая среда как геосистема. Важнейшие явления и процессы в окружающей среде. Представление о ноосфере.	1
2.	Взаимодействие человека и природы. Ресурсообеспеченность. Пр.работа 1. Оценка ресурсообеспеченности страны (региона, человечества) основными видами ресурсов.	1
3.	Природные ресурсы и их виды. Закономерности размещения	1

	природных ресурсов.	
4.	Рациональное и нерациональное природопользование. Геоэкология.	1
5.	Геоэкология. Техногенные и иные изменения окружающей среды.	1
6.	Пути решения экологических проблем. Пр.р.2. Анализ геоэкологической ситуации в отдельных странах и регионах мира.	<b>1</b>
7.	Особо охраняемые природные территории и объекты Всемирного природного и культурного наследия.	1
8.	Повторение раздела «Человек и окружающая среда»	1
	<b>Раздел 2. Территориальная организация мирового сообщества. 5ч</b>	1
9.	Мировое сообщество – общая картина мира.	1
10.	Современная политическая карта и ее изменения.	1
11.	Разнообразие стран мира.	1
12.	Разнообразие стран мира. Пр.р.3. Классификация стран мира на основе анализа политической и экономической карты мира.	1
13.	Повторение раздела «Территориальная организация мирового сообщества.»	1
	<b>Раздел 3. Населения мира. 8 ч.</b>	1
14.	Численность, воспроизводство, динамика населения. Пр.р.4. Прогнозирование изменения численности населения мира и отдельных регионов.	1
15.	Демографическая политика. Пр.р.5. Оценка эффективности демографической политики отдельных стран мира (Россия, Китай, Индия, Германия, США) на основе статистических данных.	1
16.	Размещение и плотность населения.	1
17.	Состав и структура населения (половозрастной, этнический, религиозный состав, городское и сельское население). Пр.р. 6. Определение состава и структуры населения на основе статистических данных.	1
18.	Миграция населения. Пр.р. 7. Выявление и характеристика основных направлений миграции населения.	<b>1</b>
19.	Закономерности расселения населения. Урбанизация.	1
20.	География рынка труда и занятости.	1
21.	Повторение раздела «Население мира»	1
	<b>Раздел 4. Мировое хозяйство. 12ч</b>	1
22.	Географическое разделение труда.	1

23.	Отраслевая и территориальная структура мирового хозяйства. Пр.р. 8. Определение международной специализации крупнейших стран и регионов мира.	1
24.	География основных отраслей производственной сферы	1
25.	География основных отраслей производственной сферы. Пр.р.9. Выявление причин неравномерности хозяйственного освоения различных территорий.	1
26.	География основных отраслей производственной сферы	1
27.	География основных отраслей производственной сферы. Пр.р.10. Составление экономико-географической характеристики одной из отраслей промышленности.	1
28.	География основных отраслей непроизводственной сферы.	1
29.	География основных отраслей непроизводственной сферы.	1
30.	Международные отношения.	1
31.	Географические аспекты глобализации.	1
32.	Повторение раздела «Мировое хозяйство».	1
33.	Обобщение. Повторение. Контроль	1
34.	Обобщение. Повторение. Контроль.	1